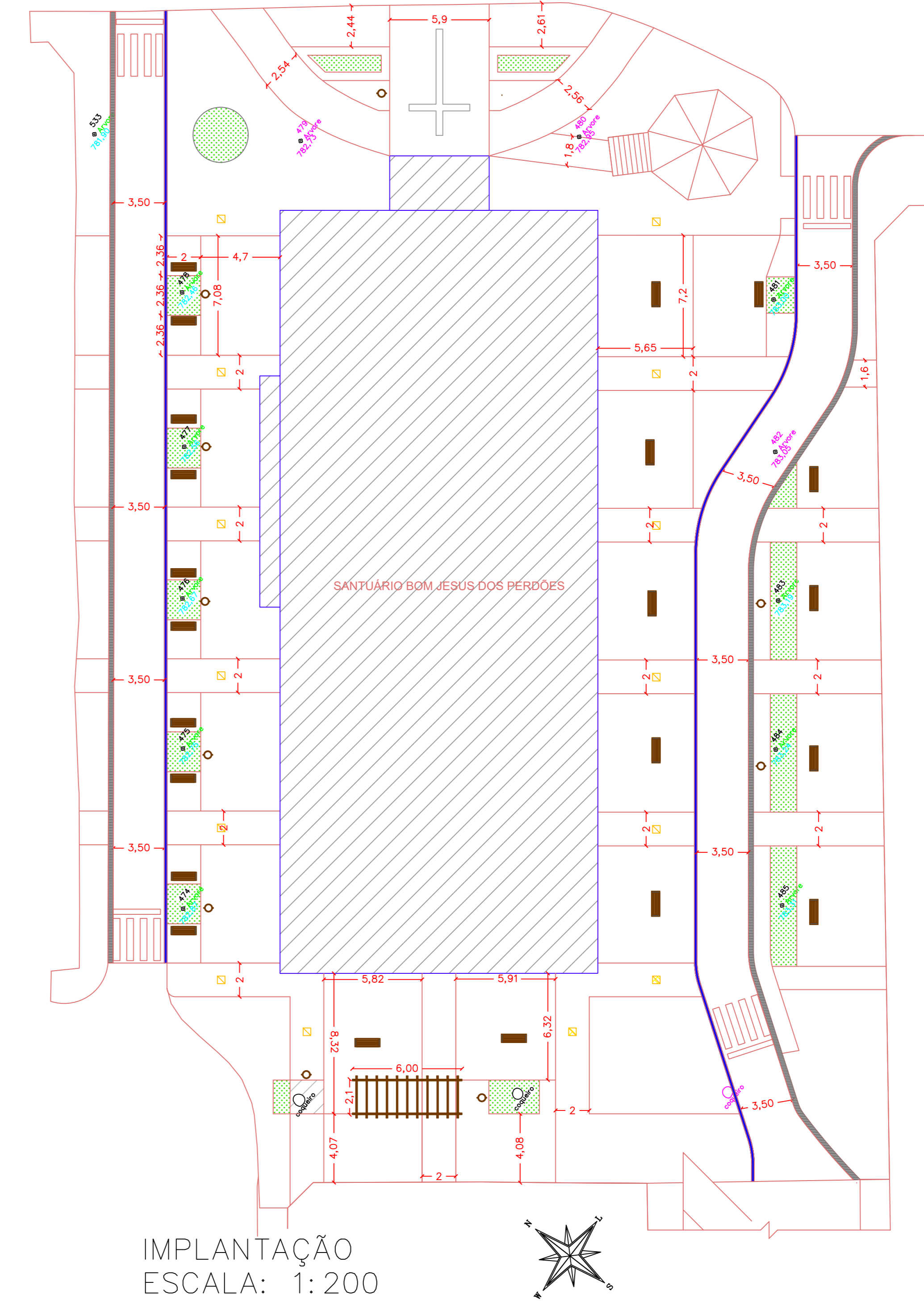
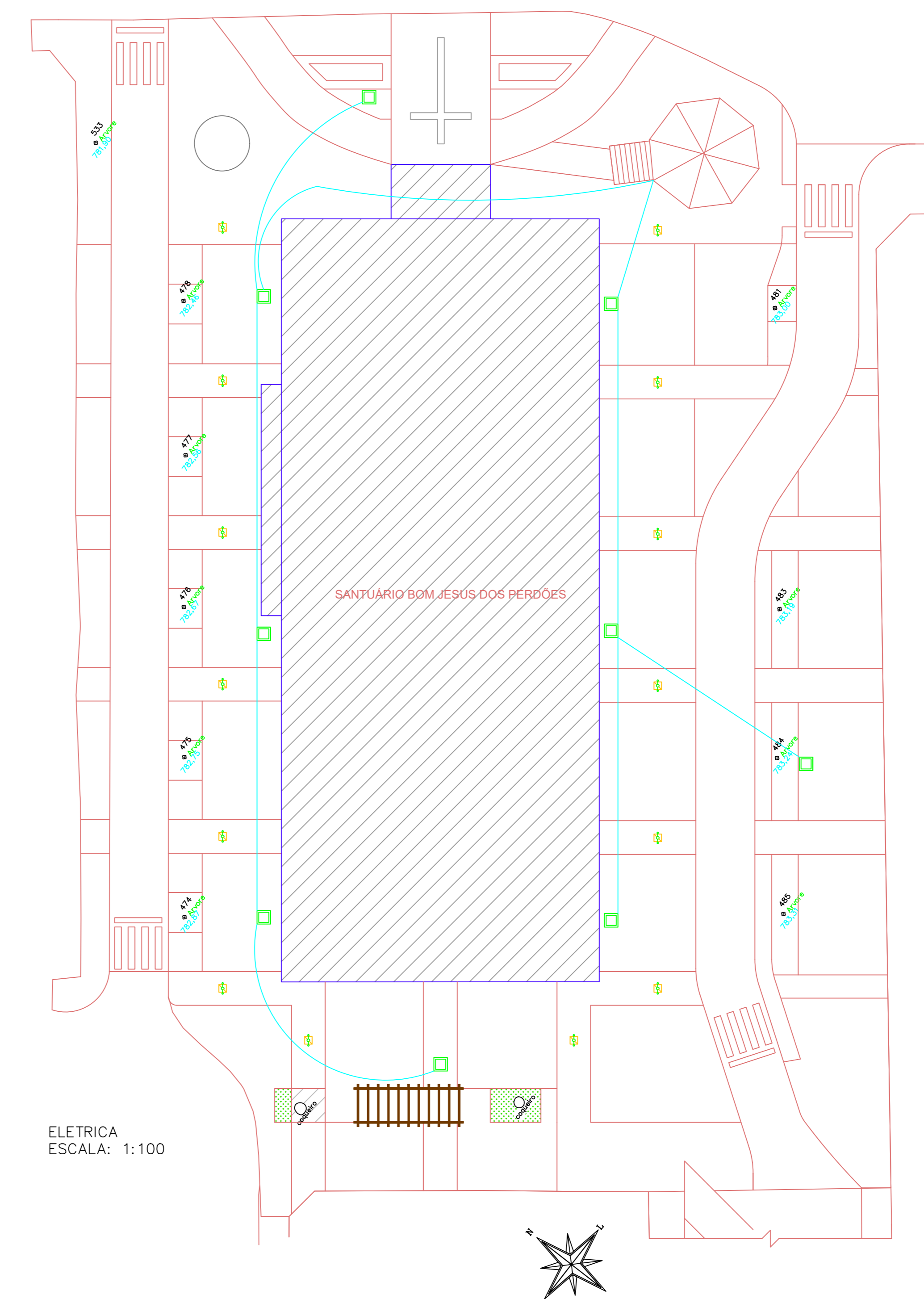


PAGINAÇÃO  
ESCALA: 1:100



IMPLANTAÇÃO  
ESCALA: 1:200



ELETRICA  
ESCALA: 1:100

AREA DE LAJOTAS DE CONCRETO POR CORES		
LEGENDA	COR	AREA (m²)
	VERMELHO (e=6cm)	747,63
	GRAFITE (e=6cm)	390,35
	CINZA (e=8cm)	459,69
	AMARELO (e=6cm)	546,90
	TOTAL	2144,57

- 480  
782,95  
Árvore  
ARVORE A REMOVER
- PERGOLADO
- BANCOS
- LIXEIRA
- POSTE DE LUMINAÇÃO
- CAIXA DE PASSAGEM ELETRICA
- PASSAGEM DOS CABOS
- CANALETA DE DRANAGEM
- MEIO FIO (GUIA AMERICANA)

SECRETARIA DE INFRAESTRUTURA URBANA  
PREFEITURA MUNICIPAL DE BOM JESUS DOS PERDÕES  
RUA DOM DUARTE LEOPOLDO, 83 - CENTRO - BOM JESUS DOS PERDÕES - SP

PROJETO DE INFRAESTRUTURA Folha: 01/02

Obra: REVITALIZAÇÃO DA PRAÇA AO ENTORNO DO SANTUÁRIO DO SENHOR BOM JESUS

Local: RUA DOM DUARTE LEOPOLDO - CEP 12955-017 x RUA MAJOR MURZILHO - CEP 12955-018 - CENTRO

Proprietário/Interessado: PREFEITURA MUNICIPAL DE BOM JESUS DOS PERDÕES

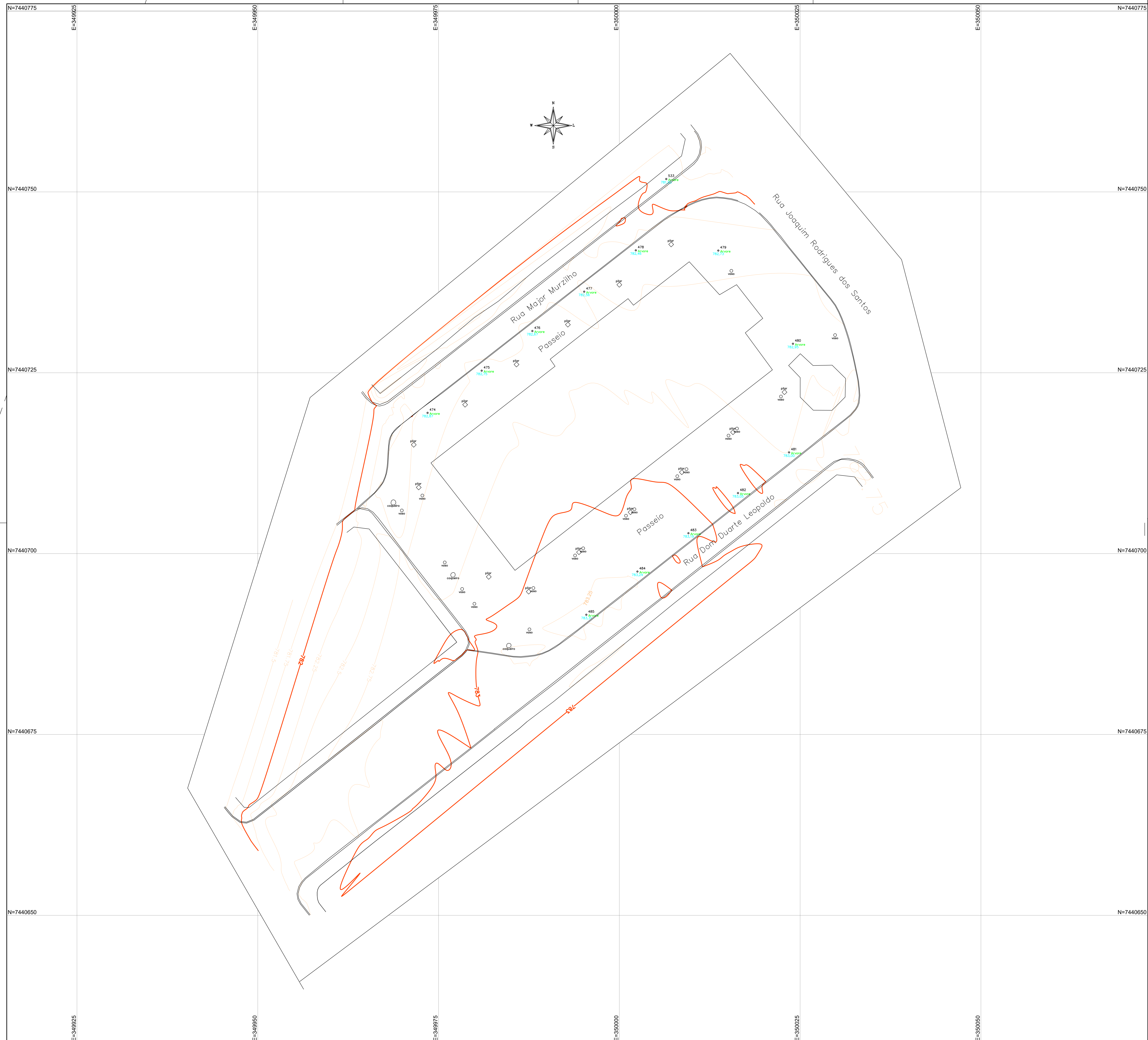
Matricula: 00.000 - Ins. Municipal 00000000000 - Escala: Indicado - Data 04/2026

<p>Situação sem escala</p>	<p>Assinaturas</p> <p>Prefeitura Municipal de Bom Jesus dos Perdões PAULO AFONSO FERRERA BUENO Prefeito Municipal</p>
----------------------------	---

Quadro de áreas:  
PRAÇA -----2.144,57

SECRETÁRIO DE INFRAESTRUTURA URBANA,  
JOSE HERCULANO ANASTACIO DE CASTRO  
ENGENHEIRO CIVIL - CREA 5070.448199  
ART. 2620260371990

Aprovações:



CONVENÇÕES		INFORMAÇÕES DE COORDENADAS	
	VÉRTICES TIPO M		PROJEÇÃO UNIVERSAL TRANSVERSA DE MERCATOR - UTM SGR: SIRGAS 2000 MC: 45° W  VÉRTICE: 141 Lat: 23°08'06,7438" S Long: 46°27'53,7628" W K: 0,99987789 CM: 0°34'32,4617" Declinação Magnética de: -22°35'05" na data: 30/09/25 com variação anual de: -0°08'23"
	VÉRTICES TIPO P		
	VÉRTICES TIPO O		
	VÉRTICES TIPO V		
	RIO		
	VALA		

PLANTA DE SITUAÇÃO Sem Escala

SECRETARIA DE INFRAESTRUTURA URBANA  
 PREFEITURA MUNICIPAL DE BOM JESUS DOS PERDÕES  
 RUA DOM DUARTE LEOPOLDO, 83 – CENTRO – BOM JESUS DOS PERDÕES – SP

PROJETO DE INFRAESTRUTURA Folha: 02/02

Obra: REVITALIZAÇÃO DA PRAÇA AO ENTORNO DO SANTUARIO DO SENHOR BOM JESUS  
 Local: RUA DOM DUARTE LEOPOLDO – CEP 12955-017 x RUA MAJOR MURZILHO – CEP 12955-018 – CENTRO  
 Proprietário/Interessado: PREFEITURA MUNICIPAL DE BOM JESUS DOS PERDÕES  
 Matrícula: 00.000 – Insc. Municipal 000000000000 – Escala: Indicadas – Data 04/2026



Assinaturas

Prefeitura Municipal de Bom Jesus dos Perdões  
 PAULO AFONSO FERREIRA BUENO  
 Prefeito Municipal

Quadro de áreas:

PRAÇA - - - - - 2.144,57

SECRETÁRIO DE INFRAESTRUTURA URBANA  
 JOSÉ HERCULANO ANASTÁCIO DE CASTRO  
 ENGENHEIRO CIVIL – CREA 5070-448199  
 ART: 2620260371990

Aprovações: