




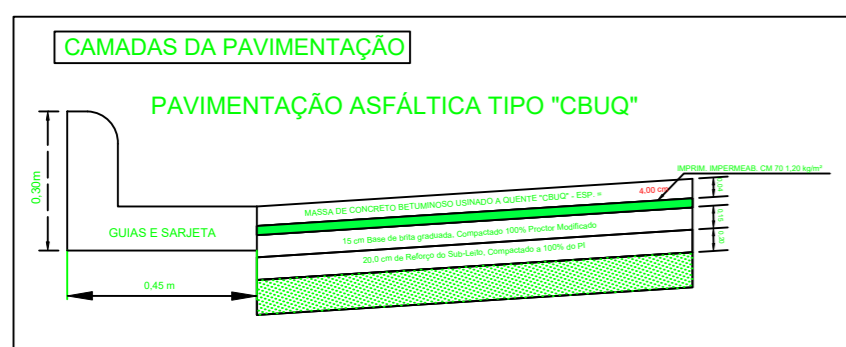
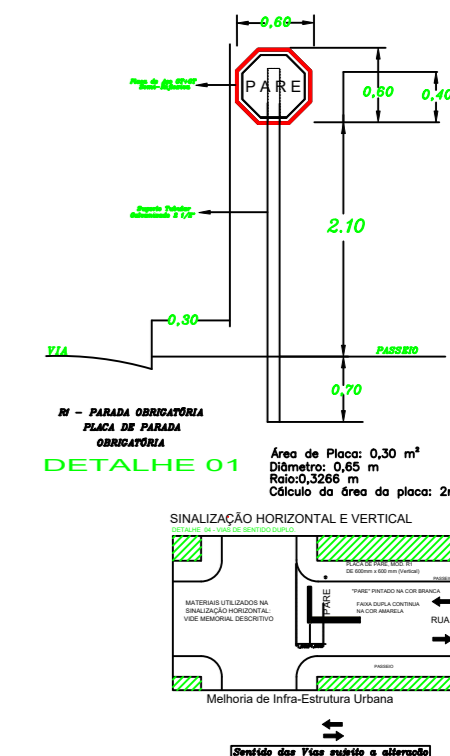




..TREVO JD SANTA MARIA.jpg

**LEGENDA**

-  Placa com nome de Rua
-  Faixa de retenção - branca e amarela
-  Parada obrigatória
-  Área a ser recapeada
-  Área a ser pavimentada



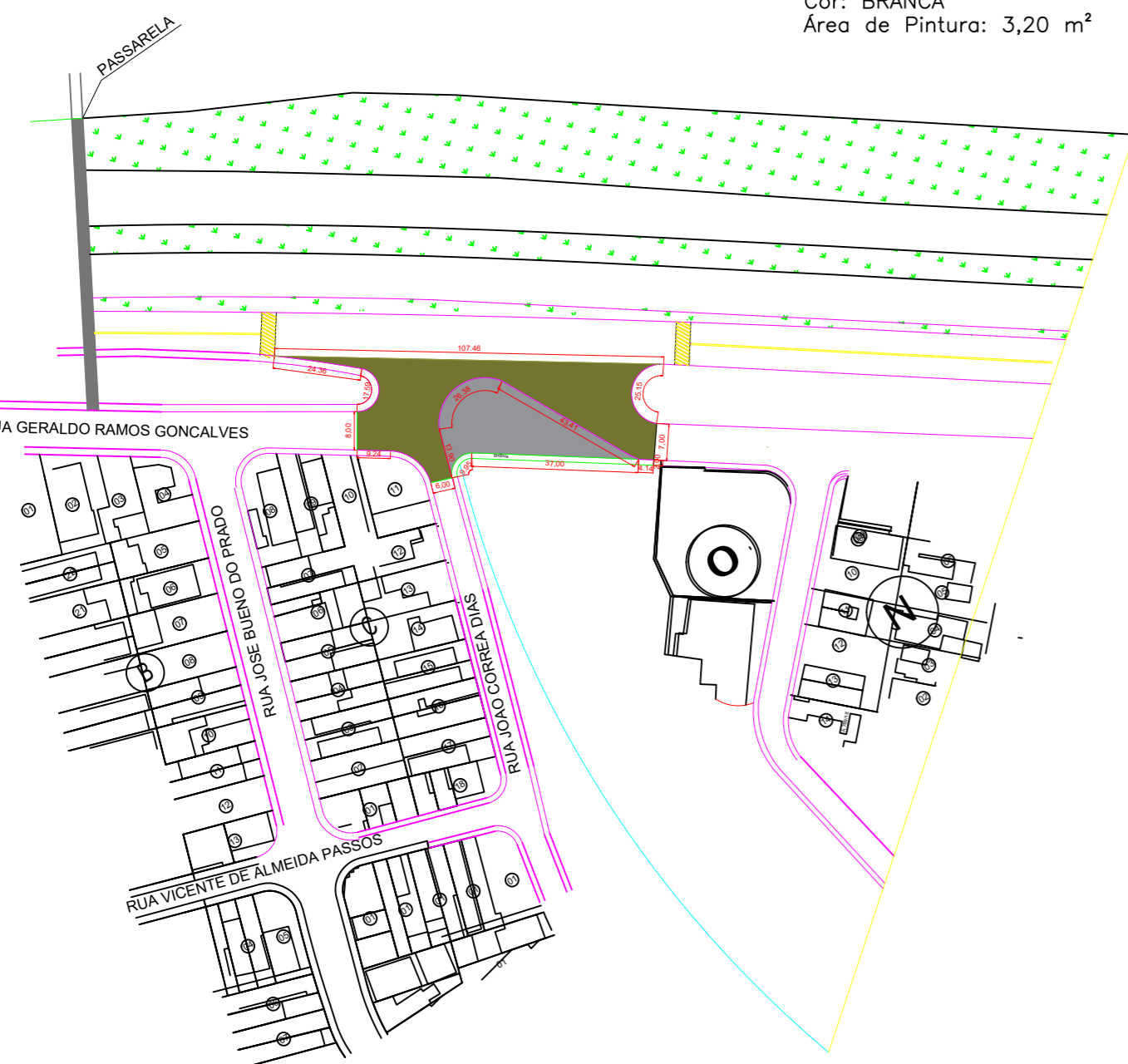
# PARE

DIAGRAMAÇÃO DA LEGENDA "PARE"

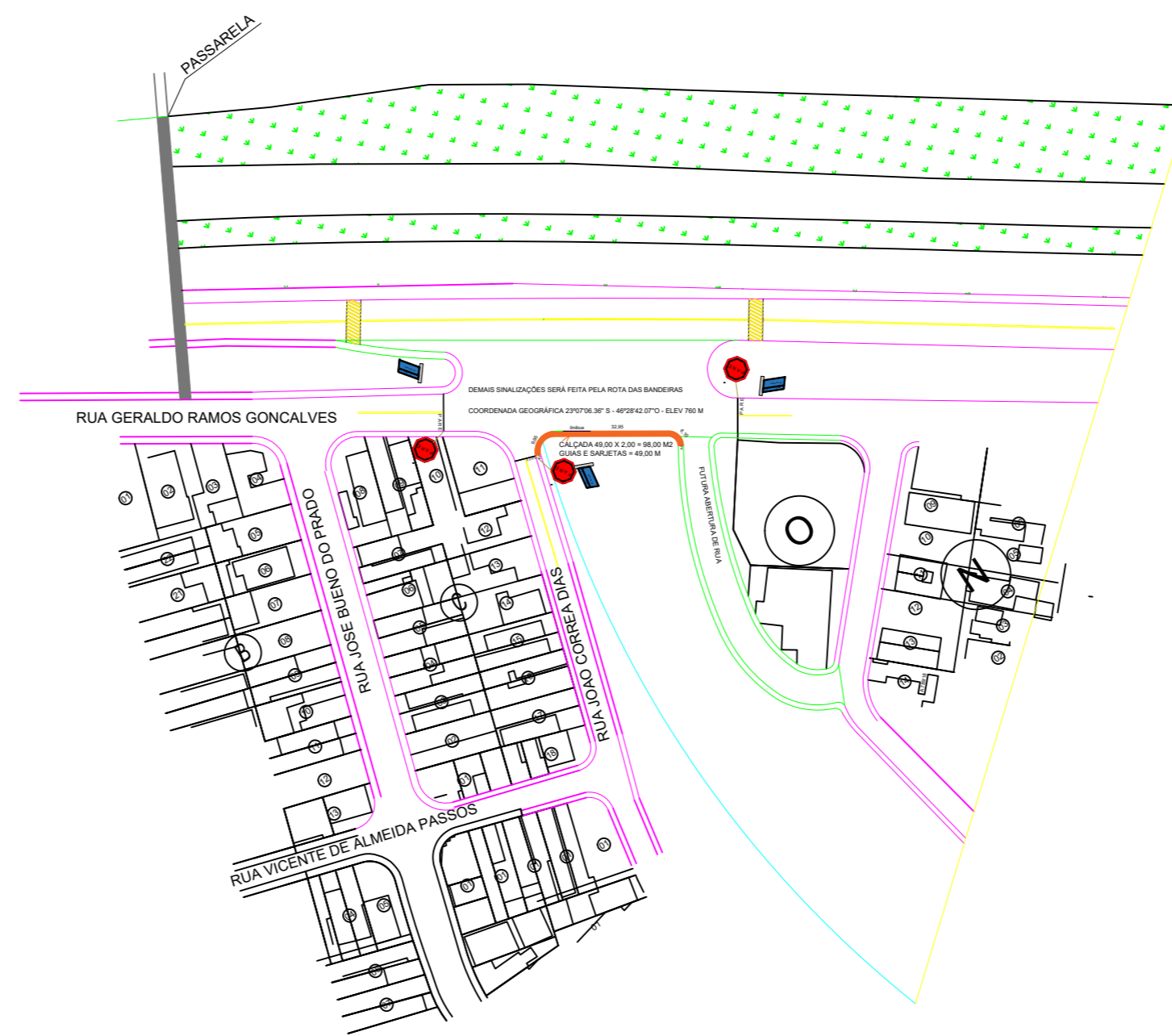
Tinta: EXTRUDADO  
Cor: BRANCA  
Área de Pintura: 3,20 m<sup>2</sup>

COORDENADA GEOGRÁFICA 23°07'06.36" S - 46°28'42.07" O - ELEV 760 M

DEMAIS SINALIZAÇÃO SERÁ FEITO NO PROJETO QUE A ROTAS E BANDEIRA ESTÁ DESENVOLVENDO PARA O TREVO.



PAVIMENTAÇÃO E RECAPE DO TREVO JARDIM SANTA MARIA ESC: 1:1000



SINALIZAÇÃO VIÁRIA PARCIAL - ESC: 1:1000  
DEMAIS SINALIZAÇÃO E ROTATÓRIA - ROTAS DAS BANDEIRAS

<b>Projeto do Trevo</b>	DATA: janeiro/2023
	FOYIA: 01/02

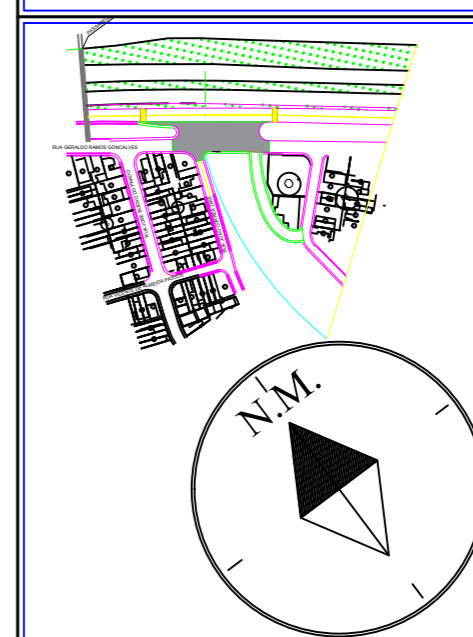
TÍTULO: **Obra de Infraestrutura - Etapa I**

OBRA: **Trevo Jardim Santa Maria, Pavimentação tipo CBUQ e sinalização viária**

LOCAL: **Avenida Bom Jesus, km-64  
Bom Jesus dos Perdões estado de São Paulo.**

PROPR.: **Prefeitura Municipal de Bom Jesus dos Perdões**

ESCALAS INDICADAS



DECLARO QUE:  
1- A obra será exec. de acordo com o projeto aprovado pela PMBJP e somente após a aprovação dos projetos complementares juntos as Empresas concessionárias de serviços públicos, quando necessário.  
2- Qualquer alteração no projeto será comunicado a PMBJP.

**Benedito Rodrigues da Silva Filho**  
Prefeito Municipal

**Andre Guimarães**  
Resp. Técnico - CREA 5062686031  
ART: 28027230211255045  
ART: 28027230211900676

**MÁRCIO PAULO GARZUZI**  
Eng. resp. trânsito CREA 5061356494