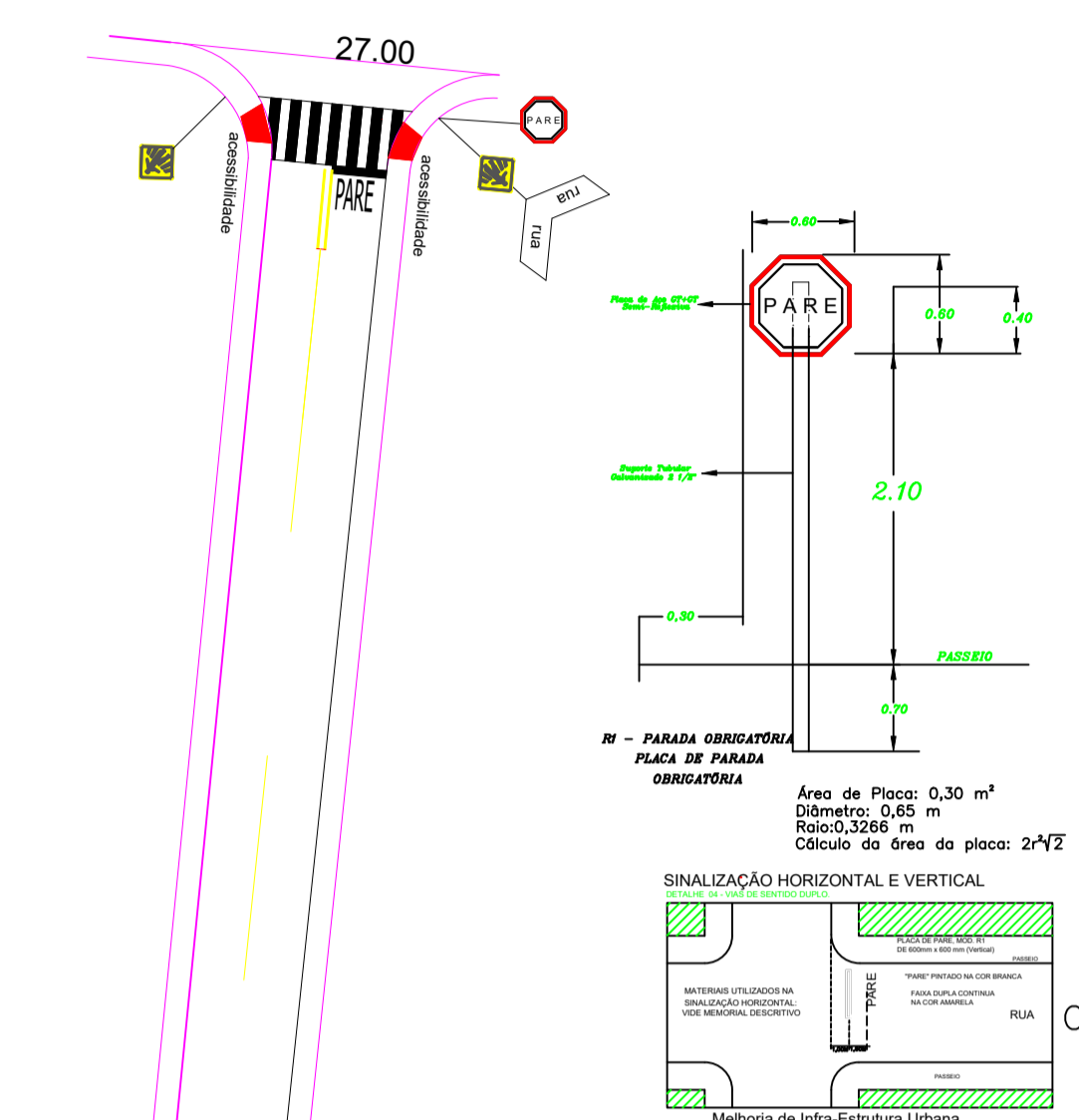
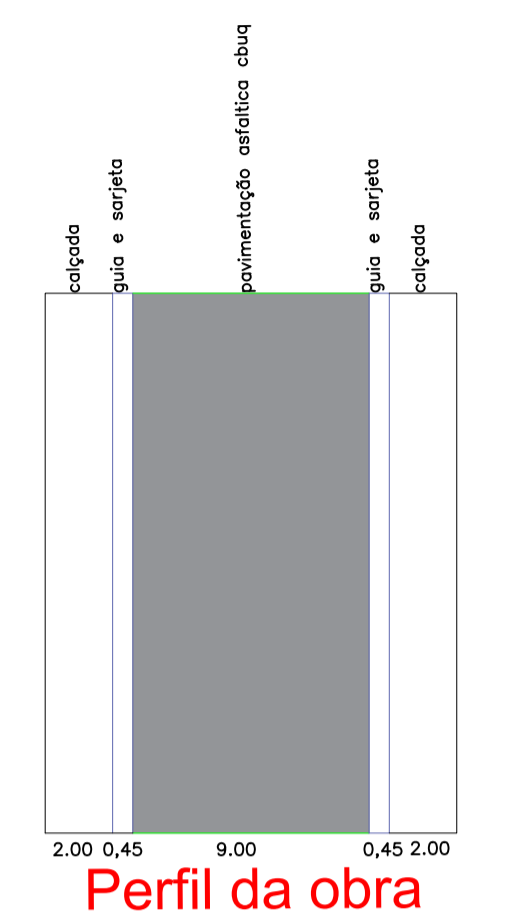
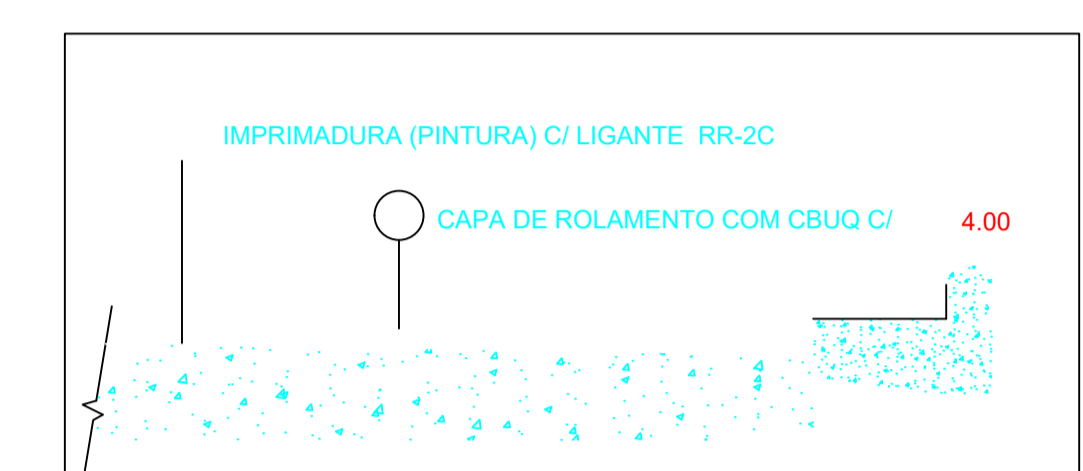
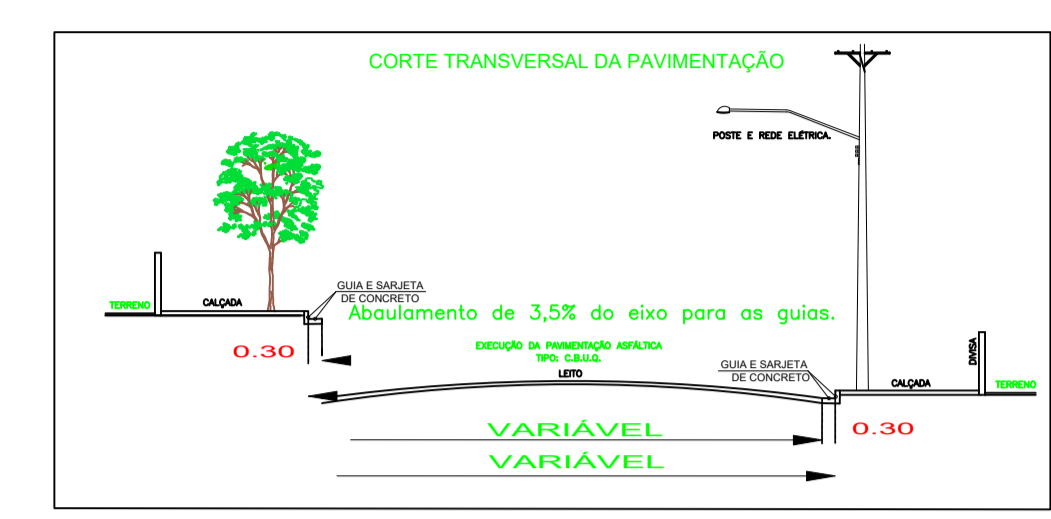
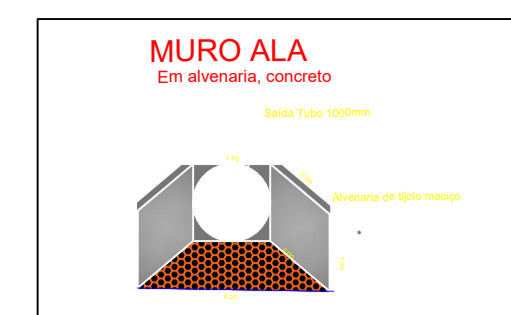


LEGENDA

- acessibilidade
- área a ser pavimentada
- Placa com nome de Rua
- Faixa de retenção - branca e amarela
- Parada obrigatória
- Placa passagem de pedestre
- Faixa central amarela
- Poço de visita
- Boca de leão
- tubo de concreto circular 1000 mm
- tubo de concreto circular 400 mm



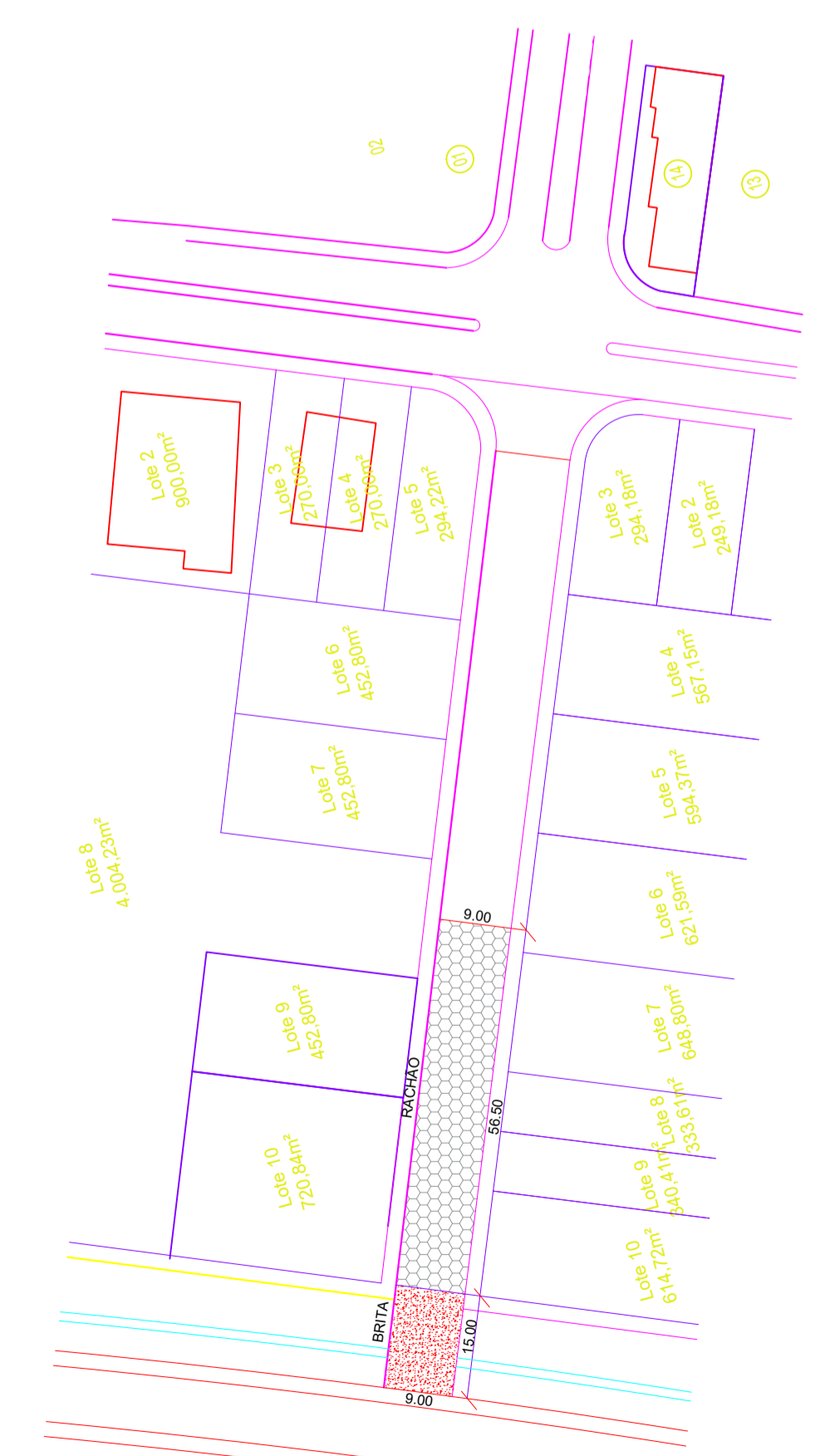
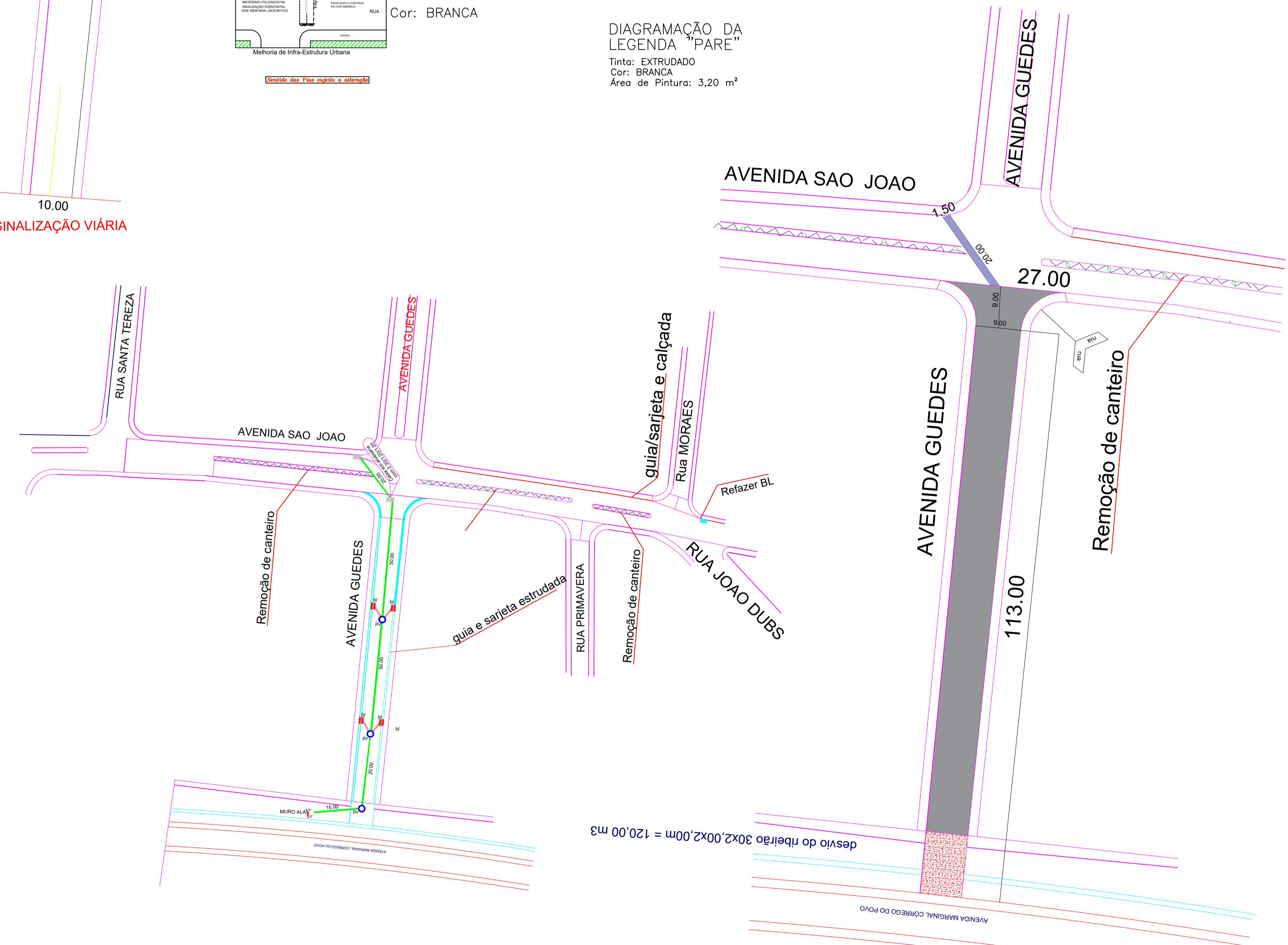
PARE

DIAGRAMAÇÃO DA LEGENDA "PARE"

Tinta: EXTRUDADO
Cor: BRANCA
Área de Pintura: 3,20 m²

Cor: BRANCA

SINALIZAÇÃO VIÁRIA



GALERIA DE ÁGUAS PLUVIAIS
PAVIMENTAÇÃO ASFÁLTICA TP CBUQ

SECRETARIA DE INFRAESTRUTURA URBANA
PREFEITURA MUNICIPAL DE BOM JESUS DOS PERDÕES - SP / CEP: 12955-000
RUA DOM DUARTE LEOPOLDO, N.º 83 - CENTRO - BOM JESUS DOS PERDÕES - SP

PROJETO INFRAESTRUTURA

FOLHA ÚNICA

OBRA: INFRAESTRUTURA URBANA
OBJETO: PAVIMENTAÇÃO TIPO CBUQ E GALERIAS DE ÁGUAS PLUVIAIS
LOCAL: PROLONGAMENTO DA AVENIDA GUEDES, NO MUNICÍPIO DE BOM JESUS DOS PERDÕES
ESTADO DE SÃO PAULO.

PROPRIETÁRIO:
PREFEITURA MUNICIPAL DE BOM JESUS DOS PERDÕES
Data: 10/10/2023

áreas em m2	
TERRENO.....	1.098,00
ÁREA DAS OBRAS	1.098,00
ÁREA UTILIZADA.....	100,00%

ASSINATURAS

Prefeitura Municipal de Bom Jesus dos Perdões
BENEDITO RODRIGUES DA SILVA FILHO
Prefeito Municipal

Engenheiro Responsável
RAFAEL APARECIDO BUENO
CREA SP 5370511730
ART:2802723023092323

Engenheiro Responsável pelo Trânsito
MARCIO
CREA: 5062.685.881

APROVAÇÃO

